



**КОМИТЕТ ИМУЩЕСТВЕННЫХ ОТНОШЕНИЙ
АДМИНИСТРАЦИИ ПЕРМСКОГО МУНИЦИПАЛЬНОГО ОКРУГА**

РЕШЕНИЕ
о размещении объектов № 2027

Пермский край
Пермский округ

21.08.2023

Комитет имущественных отношений администрации Пермского муниципального округа разрешает Акционерному обществу «Газпром газораспределение Пермь» (ИНН 5902183841, ОГРН 1025900512670, почтовый адрес: 614000, г. Пермь, ул. Петропавловская, 43)

размещение объекта «Газопровод давлением до 1,2 Мпа, для размещения которого не требуется разрешения на строительство»

на землях государственная собственность на которые не разграничена

на срок 1 год с 21.08.2023г. по 20.08.2024г.

Местоположение: Пермский край, м.о. Пермский, п. Сытва, ул. Коммунистическая, к дому 3

Приложение: схема предполагаемых к использованию земель или части земельного участка.

Особые условия использования:

- 1) При установке газопровода учесть параметры ширины проезда улично-дорожной сети, во избежание сужения полосы отвода дороги.
- 2) При условии получения разрешения на производство земляных работ.

Председатель комитета



(подпись, печать)

Е.А. Демидова

Схема предполагаемых к использованию земель или части земельного участка

Объект: Газопровод давлением до 1,2 Мпа, для размещения которого не требуется разрешения на строительство

Местоположение: расположенных по адресу: Пермский край, м.о. Пермский, п. Сытва, ул. Коммунистическая, к дому 3

Площадь земель или части земельного участка, кв.м.: 976

Категория земель: земли населенных пунктов

Вид разрешенного использования: -

Описание границ смежных землепользователей:

От точки н1 до точки н3 - земельный участок с кадастровым номером 59:32:0050027:2202

От точки н3 до точки н10 - земельный участок с кадастровым номером 59:32:0050027:15271

От точки н10 до точки н11 - земли общего пользования

От точки н11 до точки н15 - земельный участок с кадастровым номером 59:32:0050027:34

От точки н15 до точки н16 - земли общего пользования

От точки н16 до точки н1 - земельный участок с кадастровым номером 59:32:0050027:15271

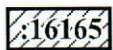
Условные обозначения:



- предполагаемый участок земель, на которых планируется размещение объекта



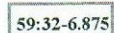
- границы и номер земельного участка, сведения о которых внесены в ЕГРН



- границы и номер объекта капитального строительства, сведения о которых внесены в ЕГРН



- граница кадастрового квартала



- зоны с особыми условиями использования территории, сведения о которых внесены в ЕГРН



- обозначение запрашиваемого земельного участка

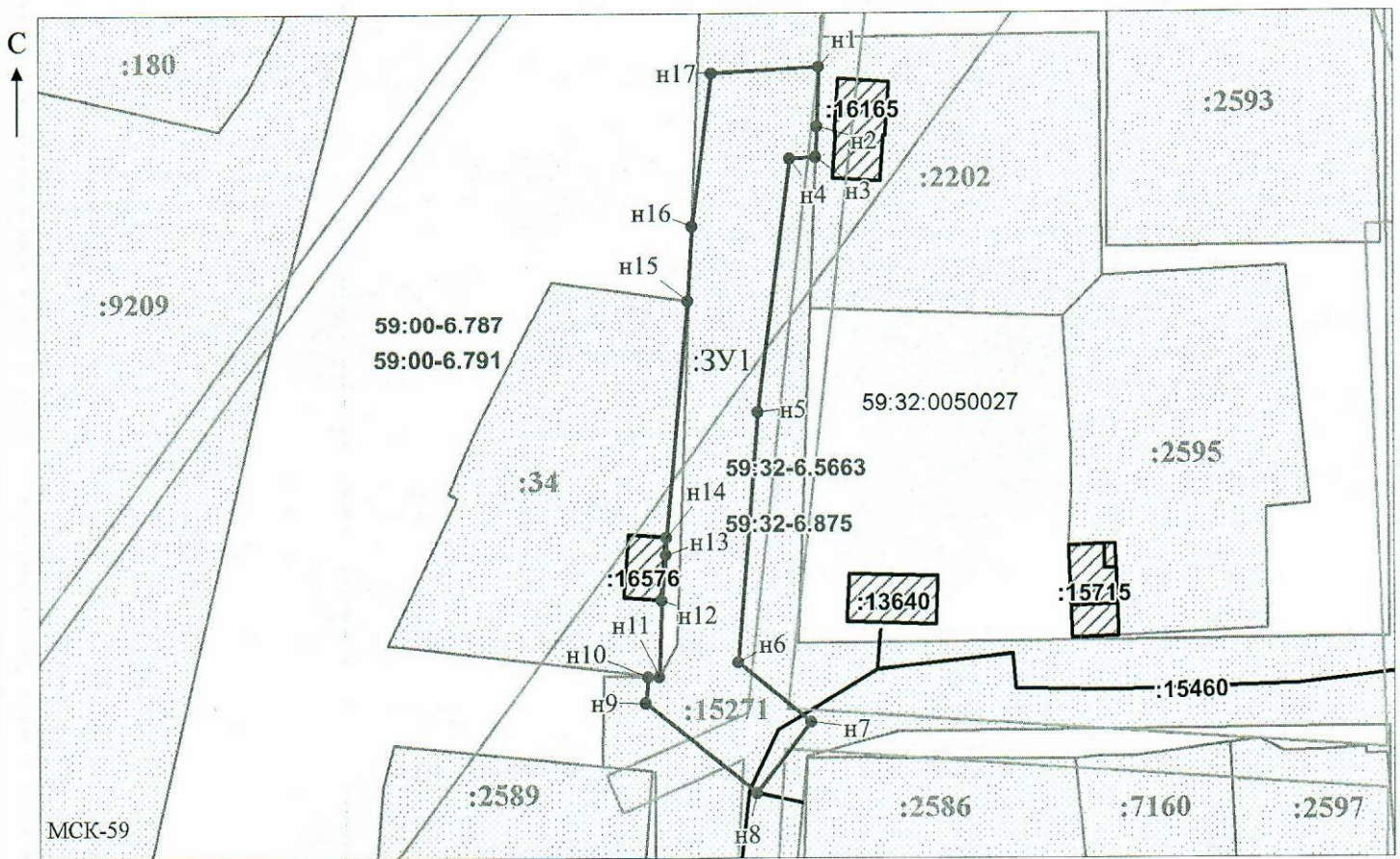


- характерная точка границ земель или части земельного участка

59:32:0050027 - номер кадастрового квартала

Каталог координат, м

№ точки границы	X	Y
н1	520963.08	2262076.77
н2	520955.80	2262076.49
н3	520952.07	2262076.35
н4	520951.87	2262073.18
н5	520920.32	2262069.08
н6	520889.45	2262066.56
н7	520882.15	2262075.62
н8	520873.45	2262068.87
н9	520884.52	2262055.14
н10	520887.69	2262055.48
н11	520887.66	2262056.84
н12	520897.16	2262057.12
н13	520902.88	2262057.67
н14	520904.96	2262057.74
н15	520934.23	2262060.48
н16	520943.52	2262061.00
н17	520962.36	2262063.45
н1	520963.08	2262076.77



Масштаб 1:900

Заявитель: _____

МП

(для юридических лиц

и индивидуальных предпринимателей)

/ Офишкина И.В.

(подпись, расшифровка подписи)